PF 10
KM 0.31850, sr.rov. 551.00

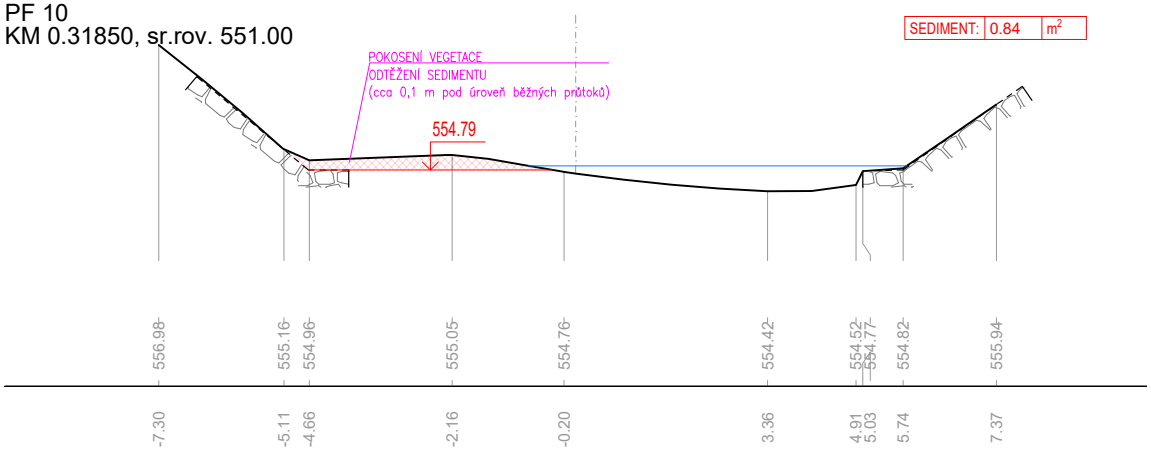
SEDIMENT: 0.84 m²
POKOSENÍ VEGETACE
ODTĚŽENÍ SEDIMENTU
(cca 0,1 m pod úroveň běžných průtoků)
554.79
556.98
555.16
554.96
555.05
554.76
554.42
554.52
554.77
554.82
555.94
-7.30
-5.11
-4.66
-2.16
-0.20
3.36
4.91
5.03
5.74
7.37

PF 11
KM 0.34800, sr.rov. 552.00

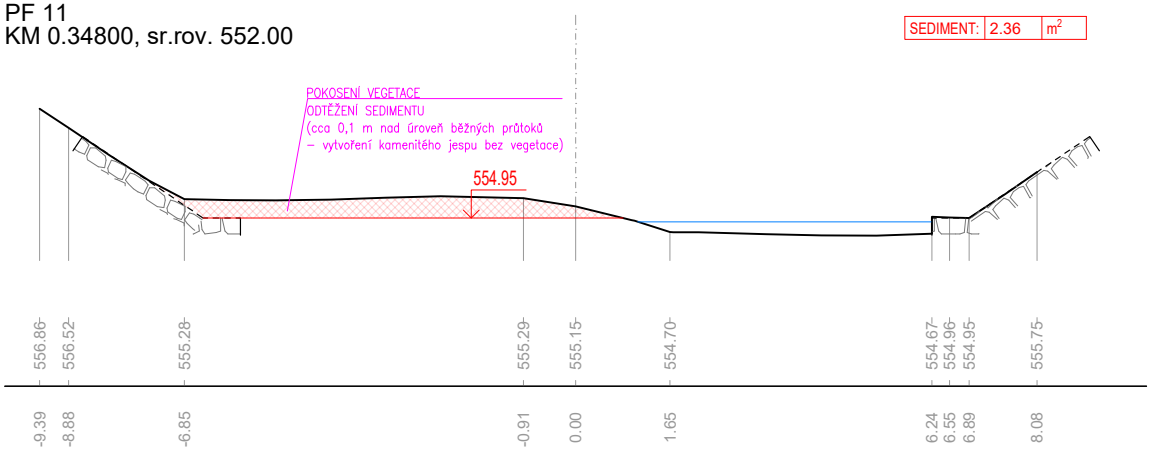
SEDIMENT: 2.36 m²
POKOSENÍ VEGETACE
ODTĚŽENÍ SEDIMENTU
(cca 0,1 m nad úroveň běžných průtoků
– vytvoření kamenitého jespu bez vegetace)
554.95
556.86
556.52
555.28
555.29
555.15
554.70
554.67
554.96
554.95
555.75
-9.39
-8.88
-6.85
-0.91
0.00
1.65
6.24
6.55
6.89
8.08

PF 12
KM 0.36600, sr.rov. 552.00

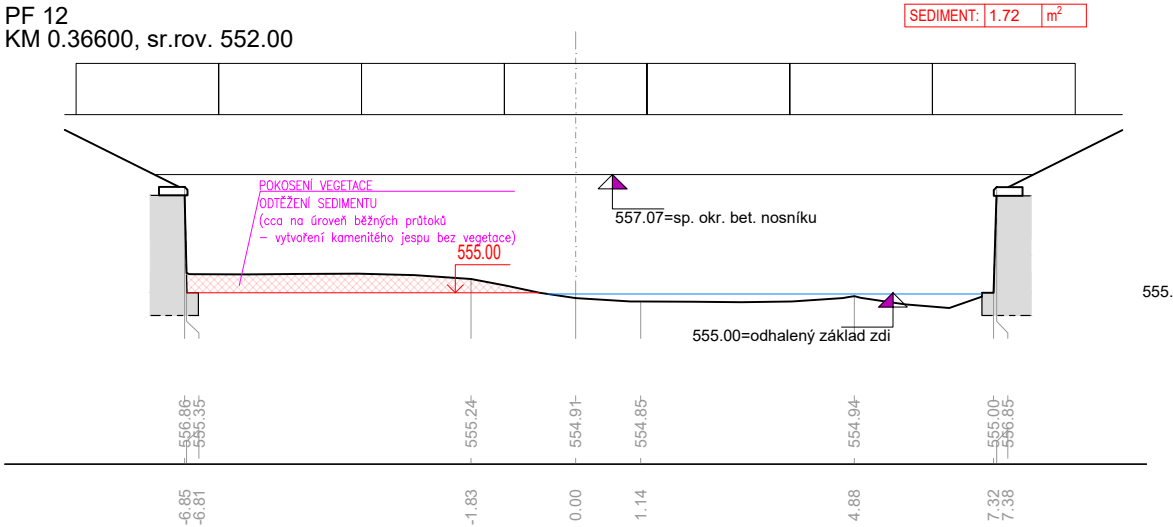
SEDIMENT: 1.72 m²
POKOSENÍ VEGETACE
ODTĚŽENÍ SEDIMENTU
(cca na úroveň běžných průtoků
– vytvoření kamenitého jespu bez vegetace)
555.00
557.07=sp. okr. bet. nosníku
555.00=odhalený základ zdi
556.86
555.35
555.24
554.91
554.85
554.94
555.00
556.85
-6.85
-6.81
-1.83
0.00
1.14
4.88
7.32
7.38

PF 13
KM 0.38900, sr.rov. 552.00

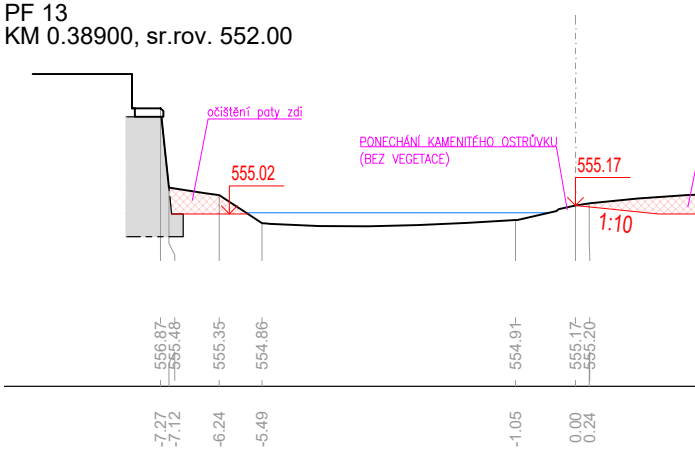
očištění paty zdi
PONECHÁNÍ KAMENITÉHO OSTRŮVKU
(BEZ VEGETACE)
555.02
555.17
1:10
556.87
555.48
555.35
554.86
554.91
555.17
555.20
-7.27
-7.12
-6.24
-5.49
-1.05
0.00
0.24

PF 14
KM 0.41700,
sr.rov. 552.00

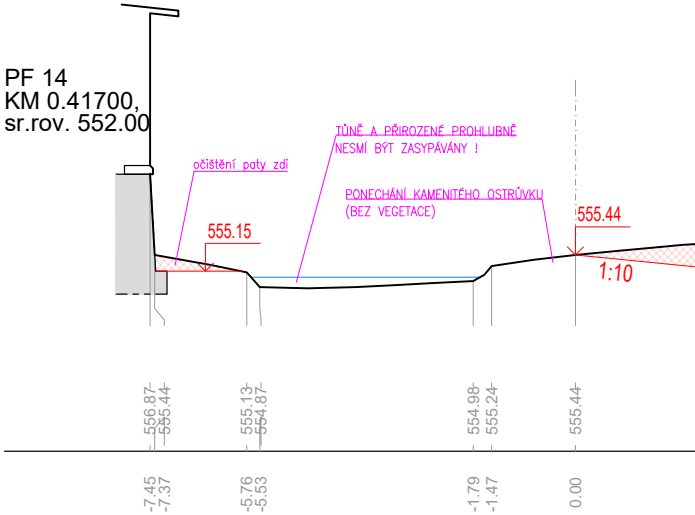
TŮNĚ A PŘIROZENÉ PROHLUBNĚ
NESMÍ BÝT ZASYPÁVÁNY !
očištění paty zdi
PONECHÁNÍ KAMENITÉHO OSTRŮVKU
(BEZ VEGETACE)
555.15
555.44
1:10
556.87
555.44
555.13
554.87
554.98
555.24
555.44
-7.45
-7.37
-5.76
-5.53
-1.79
-1.47
0.00

PF 15
KM 0.43400,
sr.rov. 552.00

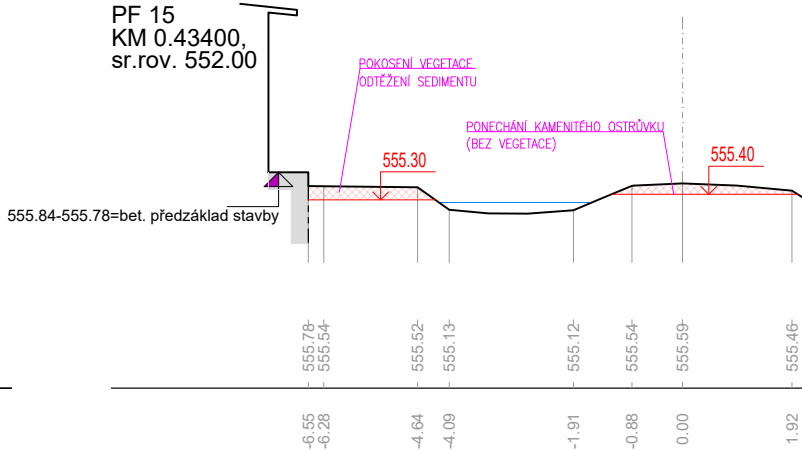
POKOSENÍ VEGETACE
ODTĚŽENÍ SEDIMENTU
PONECHÁNÍ KAMENITÉHO OSTRŮVKU
(BEZ VEGETACE)
555.30
555.40
555.84-555.78=bet. předzáklad stavby
555.78
555.54
555.52
555.13
555.12
555.54
555.59
555.46
-6.55
-6.28
-4.64
-4.09
-1.91
-0.88
0.00
1.92

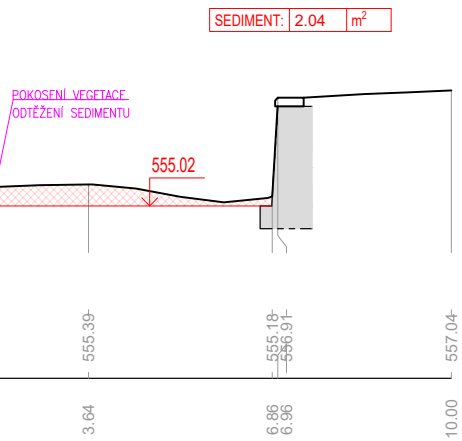
SEDIMENT: 2.04 m²
POKOSENÍ VEGETACE
ODTĚŽENÍ SEDIMENTU
555.02
555.39
555.18
556.91
557.04
3.64
6.86
6.96
10.00

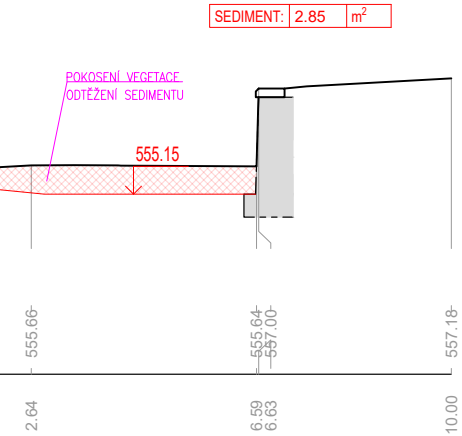
SEDIMENT: 2.85 m²
POKOSENÍ VEGETACE
ODTĚŽENÍ SEDIMENTU
555.15
555.66
555.64
557.00
557.18
2.64
6.59
6.63
10.00

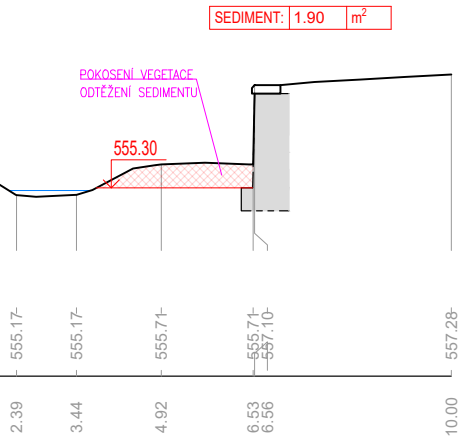
SEDIMENT: 1.90 m²
POKOSENÍ VEGETACE
ODTĚŽENÍ SEDIMENTU
555.30
555.17
555.17
555.71
555.71
557.10
557.28
2.39
3.44
4.92
6.53
6.56
10.00

PF 16
KM 0.46618, sr.rov. 552.00

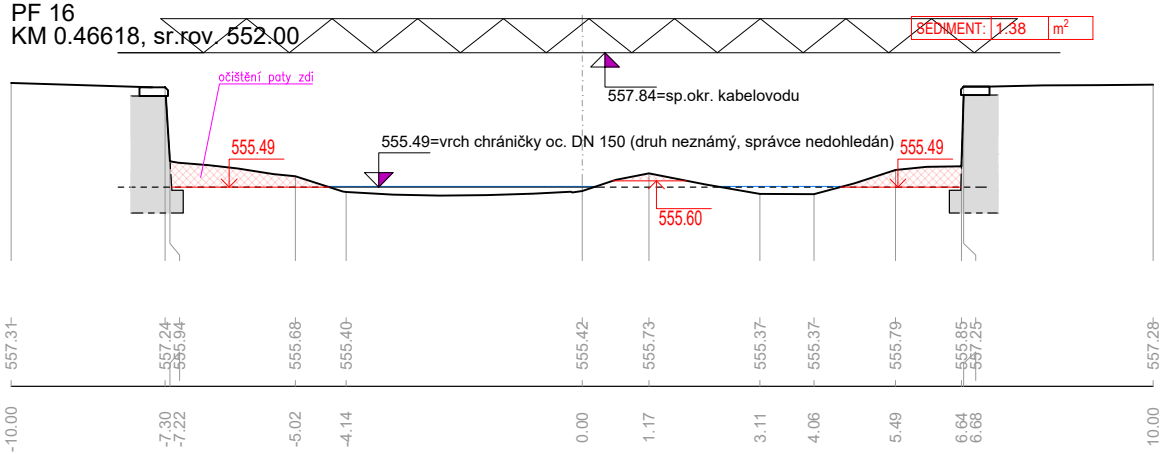
SEDIMENT: 1.38 m²
očištění paty zdi
555.49
557.84=sp.okr. kabelovodu
555.49=vrch chráničky oc. DN 150 (druh neznámý, správce nedohledán)
555.49
555.60
557.31
557.24
555.94
555.68
555.40
555.42
555.73
555.37
555.37
555.79
555.85
557.25
557.28
-10.00
-7.30
-7.22
-5.02
-4.14
0.00
1.17
3.11
4.06
5.49
6.64
6.68
10.00

PF 17
KM 0.48800, sr.rov. 552.00


SEDIMENT: 0.63 m²
očištění paty zdi
555.49
555.49
557.40
557.30
555.88
555.60
555.42
555.33
555.37
555.55
555.56
557.29
557.23
-10.00
-7.19
-7.17
-5.09
-4.48
0.00
4.98
5.46
6.66
6.79
10.00

PF 18
KM 0.50300, sr.rov. 552.00

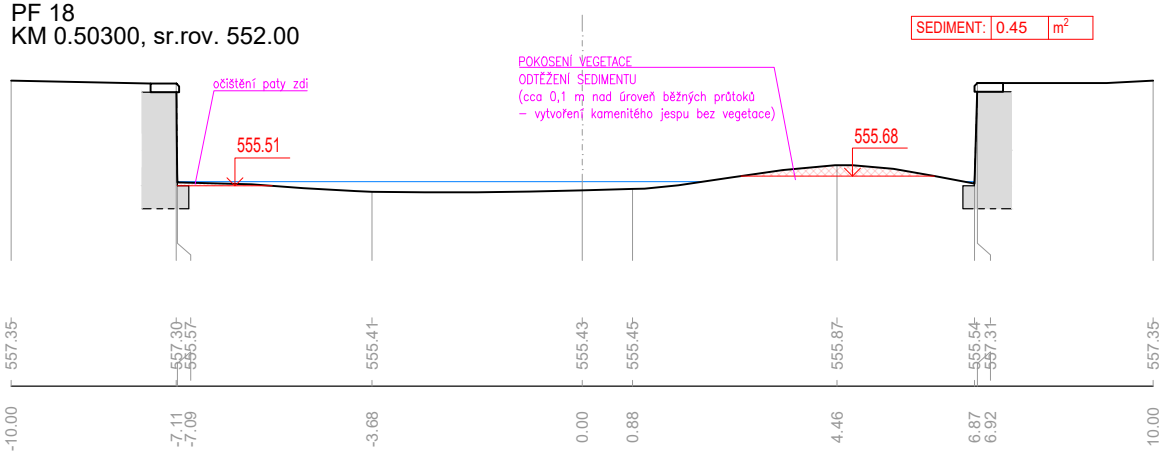
SEDIMENT: 0.45 m²
očištění paty zdi
555.51
POKOSENÍ VEGETACE
ODTĚŽENÍ SEDIMENTU
(cca 0,1 m nad úroveň běžných průtoků
– vytvoření kamenitého jespu bez vegetace)
555.68
557.35
557.30
555.57
555.41
555.43
555.45
555.87
555.54
557.31
557.35
-10.00
-7.11
-7.09
-3.68
0.00
0.88
4.46
6.87
6.92
10.00

PF 19
KM 0.52000,
sr.rov. 552.00

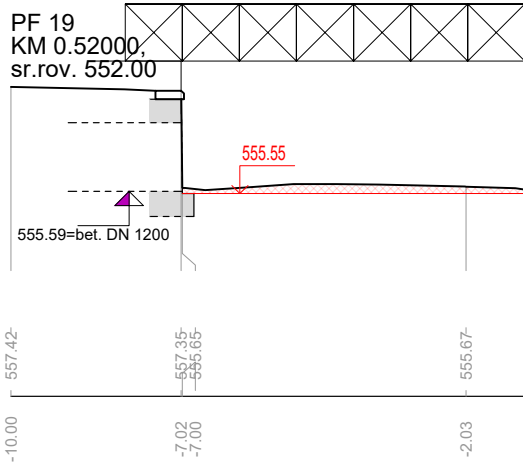
555.55
555.59=bet. DN 1200
557.42
557.35
555.65
555.67
-10.00
-7.02
-7.00
-2.03

PF 20
KM 0.54400, sr.rov. 552.00

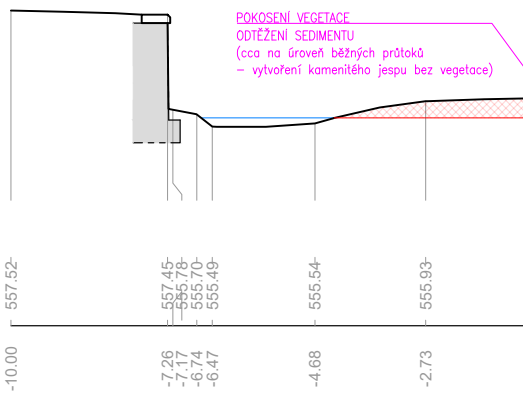
POKOSENÍ VEGETACE
ODTĚŽENÍ SEDIMENTU
(cca na úroveň běžných průtoků
– vytvoření kamenitého jespu bez vegetace)
557.52
557.45
555.78
555.70
555.49
555.54
555.93
-10.00
-7.26
-7.17
-6.74
-6.47
-4.68
-2.73

PF 21
KM 0.56700, sr.rov. 553.00

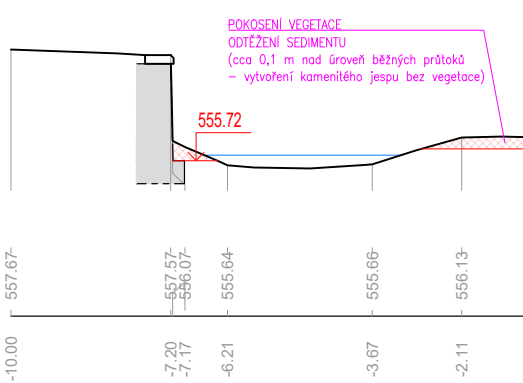
POKOSENÍ VEGETACE
ODTĚŽENÍ SEDIMENTU
(cca 0,1 m nad úroveň běžných průtoků
– vytvoření kamenitého jespu bez vegetace)
555.72
557.67
557.57
556.07
555.64
555.66
556.13
-10.00
-7.20
-7.17
-6.21
-3.67
-2.11

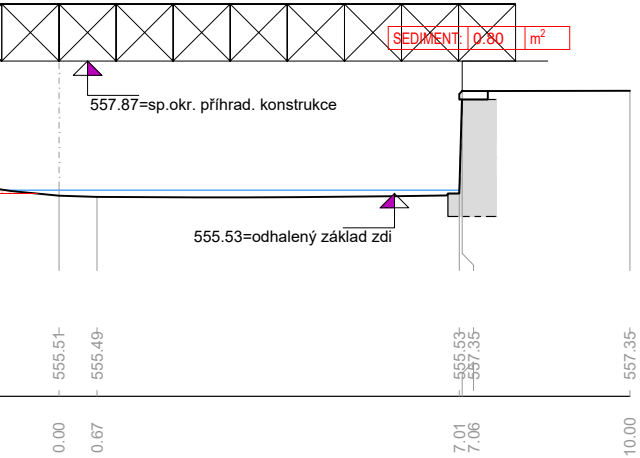
SEDIMENT: 0.80 m^2
557.87=sp.okr. příhrad. konstrukce
555.53=odhalený základ zdi
555.51
555.49
555.53
557.35
557.35
0.00
0.67
7.01
7.06
10.00

PF 22
KM 0.59600, sr.rov. 553.00

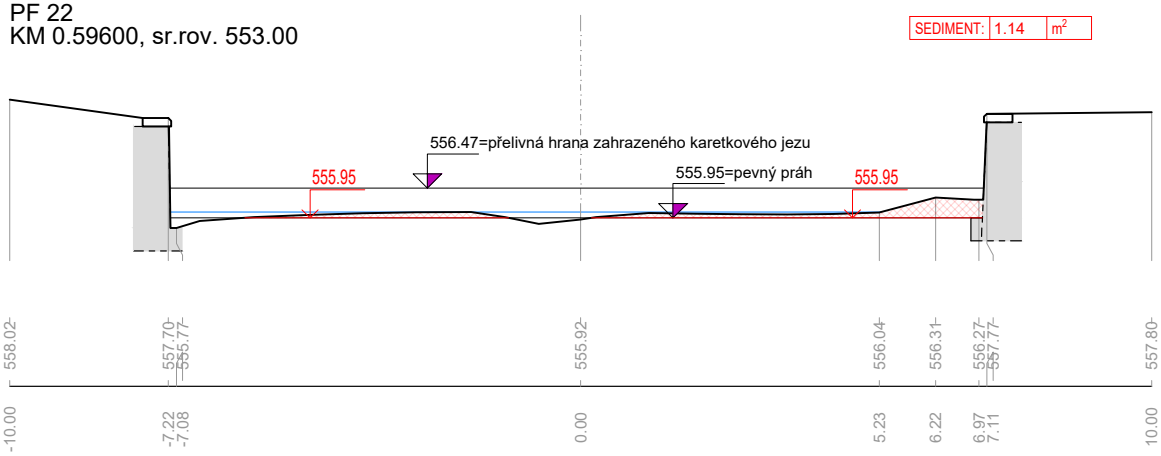
SEDIMENT: 1.14 m^2
556.47=přelivná hrana zahrazeného karetkového jezu
555.95=pevný práh
555.95
555.95
558.02
557.70
555.77
555.92
556.04
556.31
556.27
557.77
557.80
-10.00
-7.22
-7.08
0.00
5.23
6.22
6.97
7.11
10.00

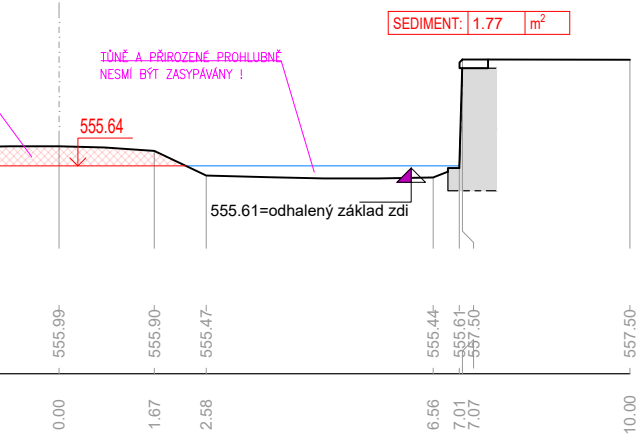
SEDIMENT: 1.77 m^2
TŮNĚ A PŘIROZENÉ PROHLUBNĚ
NESMÍ BÝT ZASYPÁVÁNY !
555.64
555.61=odhalený základ zdi
555.99
555.90
555.47
555.44
555.61
557.50
557.50
0.00
1.67
2.58
6.56
7.01
7.07
10.00

PF 23
KM 0.61400, sr.rov. 553.00

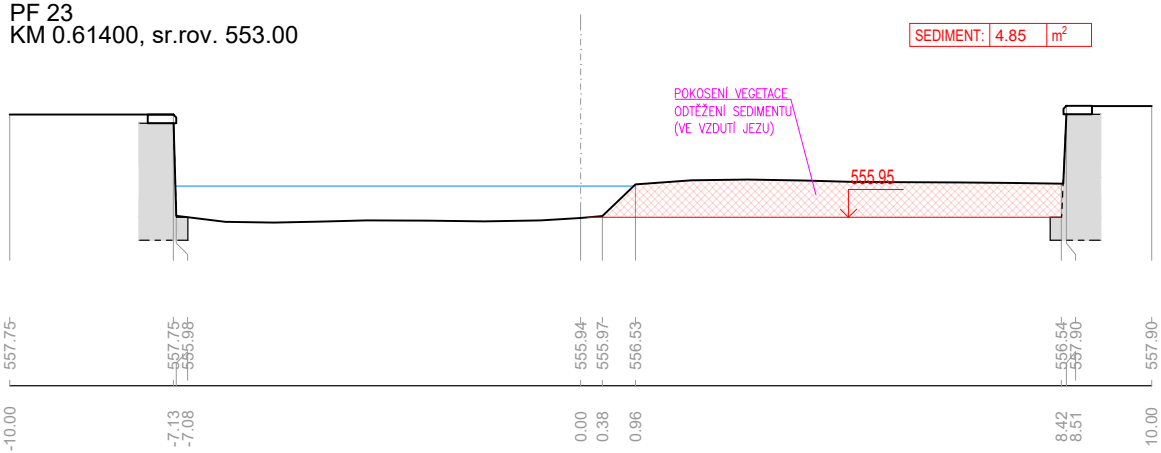
SEDIMENT: 4.85 m^2
POKOSENÍ VEGETACE
ODTĚŽENÍ SEDIMENTU
(VE VZDUTÍ JEZU)
555.95
557.75
557.75
555.98
555.94
555.97
556.53
556.54
557.90
557.90
-10.00
-7.13
-7.08
0.00
0.38
0.96
8.42
8.51
10.00

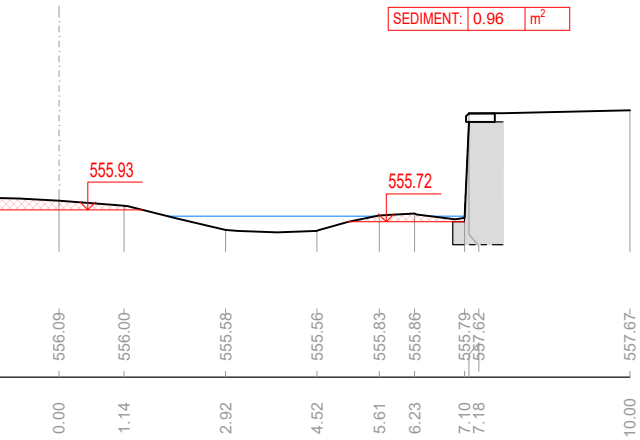
SEDIMENT: 0.96 m^2
555.93
555.72
556.09
556.00
555.58
555.56
555.83
555.86
555.79
557.62
557.67
0.00
1.14
2.92
4.52
5.61
6.23
7.10
7.18
10.00

PF 24
KM 0.63500, sr.rov. 553.00

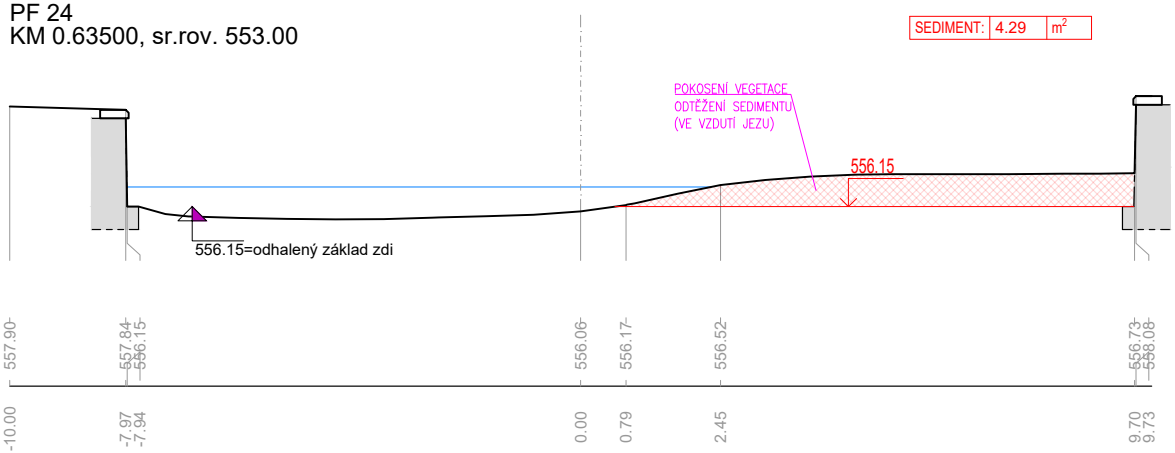
SEDIMENT: 4.29 m^2
POKOSENÍ VEGETACE
ODTĚŽENÍ SEDIMENTU
(VE VZDUTÍ JEZU)
556.15
556.15=odhalený základ zdi
557.90
557.84
556.15
556.06
556.17
556.52
556.73
558.08
-10.00
-7.97
-7.94
0.00
0.79
2.45
9.70
9.73

PF 25
KM 0.65500, sr.rov. 553.00

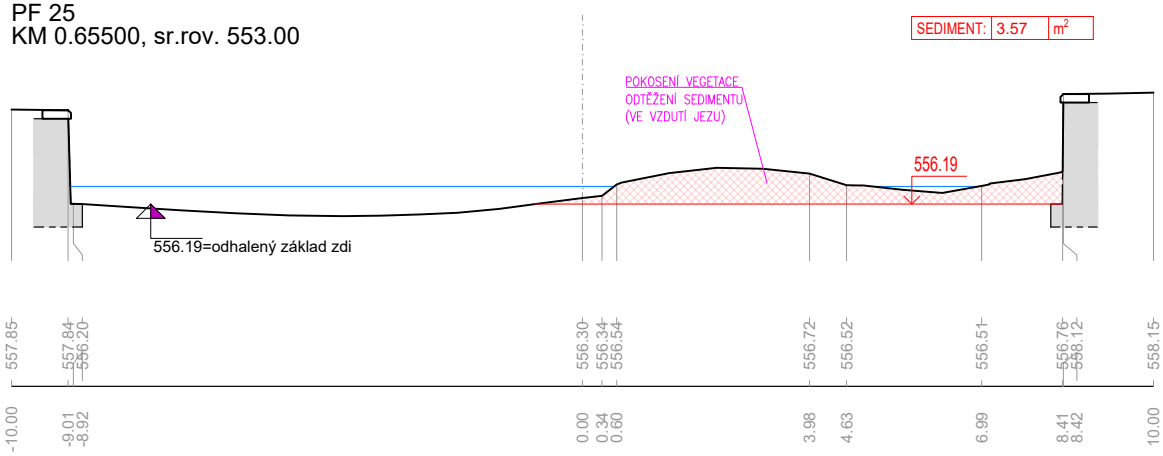
SEDIMENT: 3.57 m²
POKOSENÍ VEGETACE
ODTĚŽENÍ SEDIMENTU
(VE VZDUTÍ JEZU)
556.19
556.19=odhalený základ zdi
557.85
557.84
556.20
556.30
556.34
556.54
556.72
556.52
556.51
556.76
558.12
558.15
-10.00
-9.01
-8.92
0.00
0.34
0.60
3.98
4.63
6.99
8.41
8.42
10.00

PF 26
KM 0.67900, sr.rov. 553.00

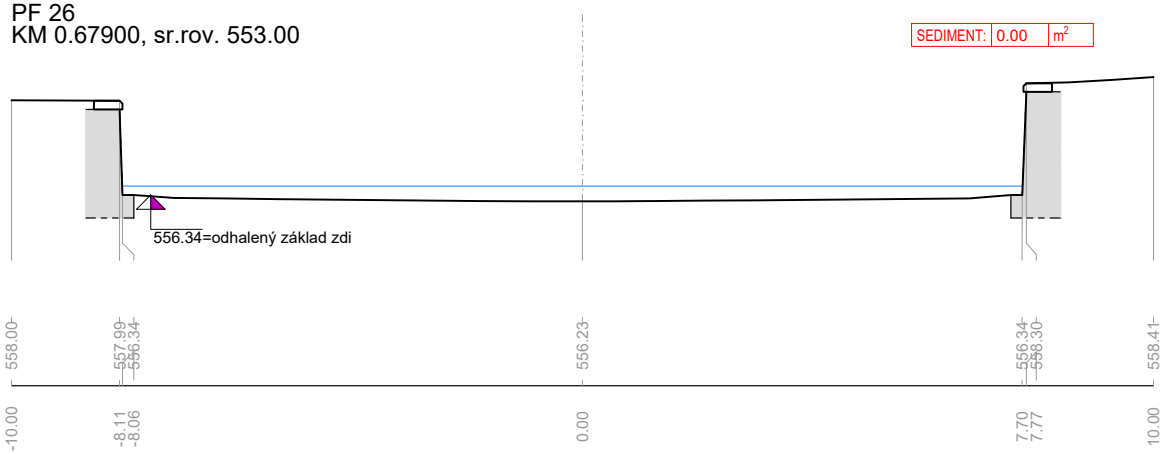
SEDIMENT: 0.00 m²
556.34=odhalený základ zdi
558.00
557.99
556.34
556.23
556.34
556.30
558.41
-10.00
-8.11
-8.06
0.00
7.70
7.77
10.00

PF 27
KM 0.72300, sr.rov. 553.00

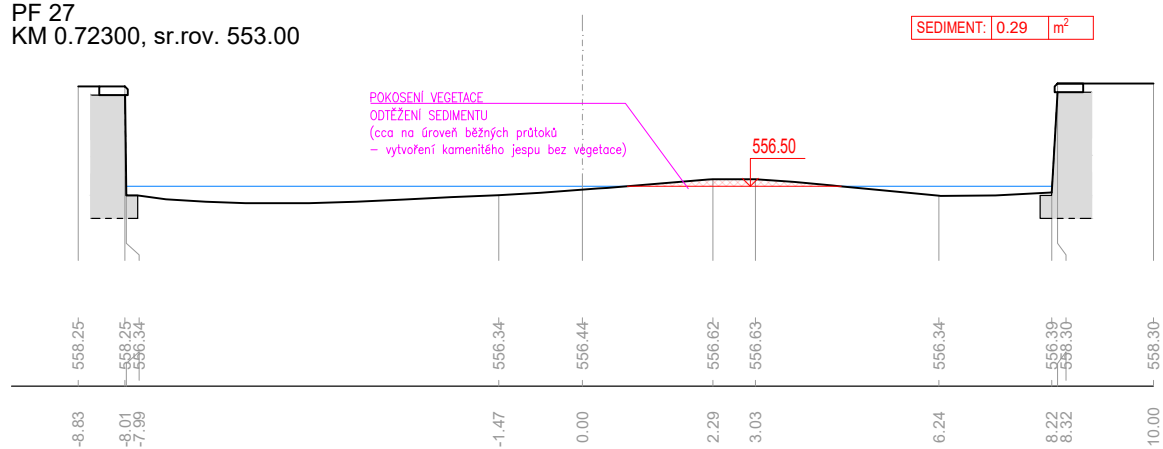
SEDIMENT: 0.29 m²
POKOSENÍ VEGETACE
ODTĚŽENÍ SEDIMENTU
(cca na úroveň běžných průtoků
– vytvoření kamenitého jespu bez vegetace)
556.50
558.25
558.25
556.34
556.34
556.44
556.62
556.63
556.34
556.39
558.30
558.30
-8.83
-8.01
-7.99
-1.47
0.00
2.29
3.03
6.24
8.22
8.32
10.00

PF 28
KM 0.74600, sr.rov. 553.00

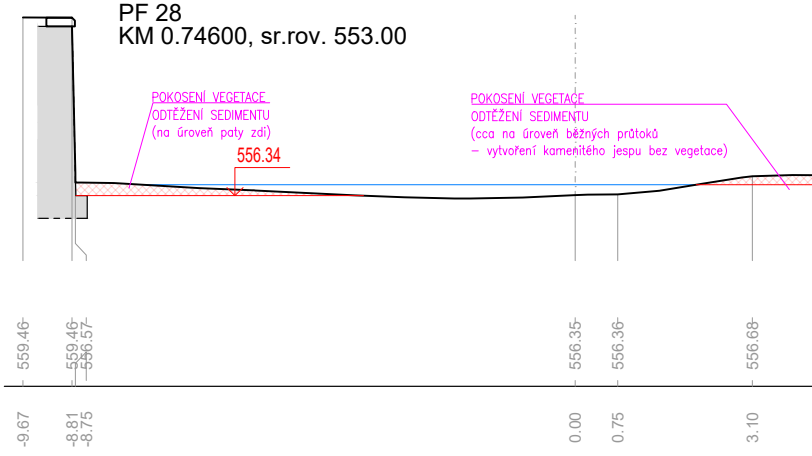
POKOSENÍ VEGETACE
ODTĚŽENÍ SEDIMENTU
(na úroveň paty zdí)
556.34
POKOSENÍ VEGETACE
ODTĚŽENÍ SEDIMENTU
(cca na úroveň běžných průtoků
– vytvoření kamenitého jespu bez vegetace)
559.46
559.46
556.57
556.35
556.36
556.68
-9.67
-8.81
-8.75
0.00
0.75
3.10

PF 29
KM 0.75400, sr.rov. 553.00

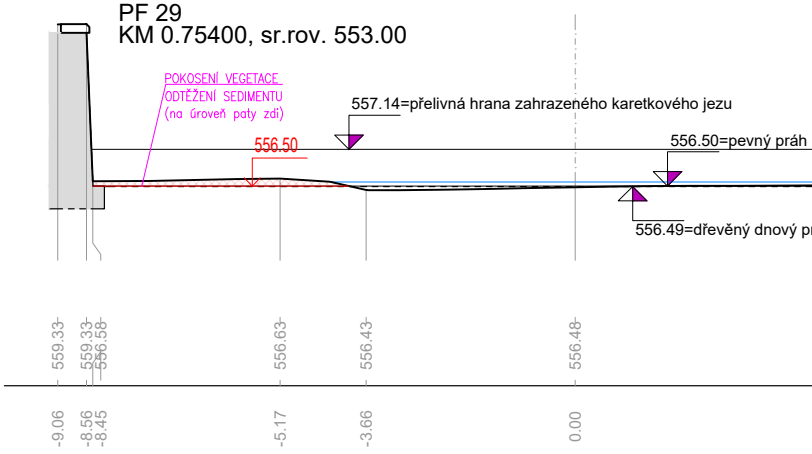
POKOSENÍ VEGETACE
ODTĚŽENÍ SEDIMENTU
(na úroveň paty zdí)
556.50
557.14=přelivná hrana zahrazeného karetkového jezu
556.50=pevný práh
556.49=dřevěný dnový p
559.33
559.33
556.58
556.63
556.43
556.48
-9.06
-8.56
-8.45
-5.17
-3.66
0.00

LEGENDA:

SEDIMENT odtěžení sedimentu

▨ plocha odtěžení sedimentu

— stávající zaměřený povrch

— zaměřená hladina běžných průtoků (cca 0,2-0,4 $m^3 * s^{-1}$)

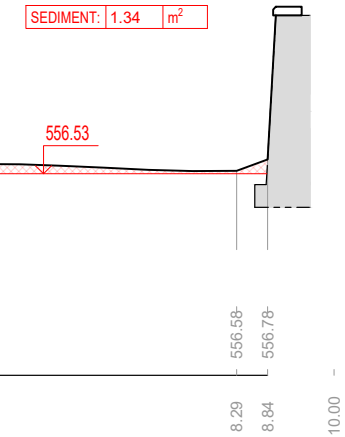
SEDIMENT: 1.34 m²
556.53
556.58
556.78
8.29
8.84
10.00

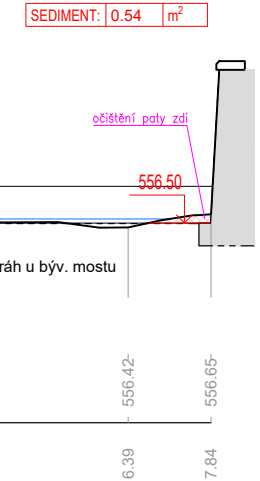
SEDIMENT: 0.54 m²
očištění paty zdi
556.50
ráh u býv. mostu
556.42
556.65
6.39
7.84

PŘÍČNÉ ŘEZY VYNESENY V POHLEDU PROTI PROUDU !
ZÁKRES TVARU A ROZMĚRŮ STÁV. OPEVNĚNÍ KORYTA DLE PŮV. PD A MĚŘENÍ SKUT. STAVU!
SOUŘADNÝ SYSTÉM JTSK
VÝŠKOVÝ SYSTÉM BALT PO VYROVNÁNÍ
KÓTOVÁNO V MM

FORMÁT 8xA4

Ved. odd. proj.	Ing. Petr VÁVRA		**Autor. ing.**	Ing. Petr KUNC
Zodp. proj.	Ing. Petr KUNC		**Kreslil**	Ing. Petr KUNC
Kraj: Pardubický	**Obec:** Hlinsko		**K.Ú.:** Hlinsko v Č., Blatno u Hl.	
Investor: Povodí Labe, státní podnik, Závod Pardubice				

Povodí Labe, státní podnik
Víta Nejedlého 951/8
Slezské Předměstí
500 03 Hradec Králové
POVODÍ LABE

Název akce:

Chrudimka, Hlinsko,
odstranění sedimentů v intravilánu,
ř.km 86,376-89,700

Datum	únor 2019
Stupeň	DSJ
Pořadové číslo	3578
Číslo stavby 122180027	**Č. přílohy**
Měřítko **1 : 100**	**D.3.2**

Příloha:

Příčné profily - SO 02